

*8'th GP Himmerland Rundt -  
28'th of April 2018*

*A part of "Race weekend in North West Jutland"*

**TECHNICAL GUIDE**

# Organization

Race Manager: Mogens Kristensen

Race Director: Mogens Kristensen

Course Manager: Thomas Just

Caravan Manager: Sven Erik Sode

Arena Manager: Annette Kjær Kristensen

Secretariat: Annette Kjær Kristensen

Radio Connection: Sven Erik Sode

Radio Tour: Henning Knudsen

Photo Finish: Willy Frederiksen

Account Manager: Annette Kjær Kristensen

Race Doctor: Poul Christensen

Data/Results: Henrik Kristensen

Speaker: Tommy Poulsen

Sound: Torben Martinussen

## Commissaires

President of the commissaries panel: Erwin Kistemaker (NL)

Member of the commissaries panel: Ulf Herold-Jensen (DEN)

Member of the commissaries panel: Mads Rasmussen (DEN)

Member of the commissaries panel: Sanne Schmidt (DEN)

Member of the commissaries panel: ?

# Palmares

## 2011

1. Michael Reihs (DEN) - Christina Watches – Onfone
2. Rasmus Guldhammer (DEN) - Team Concordia Forsikring – Himmerland
3. Søren Pugdahl Pedersen (DEN) - Team Energi Fyn

## 2012

1. André Steensen (DEN) – Glud & Marstrand – LRØ
2. Nikola Aistrup (DEN) – Team Concordia Forsikring Himmerland
3. Angelo Furlan (ITA) – Christina Watches – Onfone

## 2013

1. Yoeri Havik (NED) – Cyclingteam De Rijke – Shanks
2. Kristian Dyrnes (NOR) – Team Øster Hus – Ridley
3. Magnus Cort Nielsen (DEN) – Team CULT Energy

## 2014

1. Magnus Cort Nielsen (DEN) – CULT Energy Vital Water
2. Rasmus Guldhammer (DEN) – Team TREFOR – Blue Water
3. Søren Kragh Andersen (DEN) – Team TREFOR – Blue Water

## 2015

1. Wim Stroetinga (NED) – Parkhotel Valkenburg Continental Team
2. Asbjørn Kragh Andersen (DEN) – Team TREFOR – Blue Water
3. Johim Ariesen (NED) – Metec – TKH Continental Team p/b Mantel

## 2016

1. Jonas Gregaard Wilsly (DEN) – Riwal Platform Cycling Team
2. Dion Beukeboom (NED) – Parkhotel Valkenburg Vontinental Team
3. Krister Hagen (NOR) – Team COOP – Øster hus

## 2017

1. Nicolai Philip Brøchner Nielsen (DEN) – Riwal Platform Cycling Team
2. Audun Brekke Fløten (NOR) – Uno-X Hydrogen Development Team
3. Nicklas Overgaard Amdi Pedersen (DEN) – Team Giant - Castelli

# 8'th GP Himmerland Rundt

## 28'th of April 2018

### SPECIFIC REGULATIONS

#### ARTICLE 1. ORGANIZATION

The 8'th "GP Himmerland Rundt" is organized by Vesthimmerland CK and Vesthimmerland Pro Cycling, Skovvej 4, 9631 Gedsted, Denmark, under the regulations of the International Cycling Union. It is to be held on the 28'th of April starting at 12.00 hrs.

#### ARTICLE 2. TYPE OF EVENT

The event, ME 1.2 is open to athletes of categories Men Elite and Men Under 23.

The event is entered on the UCI Europe Tour calendar.

The event is registered as a class 1.2 event. In conformity with the UCI rules, points are awarded as follows: 40 – 30 – 25 – 20 – 15 – 10 – 5 – 3 – 3 - 3 for the UCI ranking

#### ARTICLE 3. PARTICIPATION

As per article 2.1.005 of the UCI regulations, the event is open to the following teams:

- UCI professional continental teams of the country - UCI foreign professional continental teams (max. 2) - UCI continental teams - National teams - Regional and club teams.

As per article 2.2.003 of the UCI regulations, teams must be formed of minimum 4 and maximum 6 riders.

#### ARTICLE 4. RACE HEADQUARTERS

Racedirector: Mogens Kristensen, Skovvej4, 9631 Gedsted - + 45 40270829 – [mkr@riwalcyclingteam.dk](mailto:mkr@riwalcyclingteam.dk)

The race headquarter shall be open Saturday the 28'th of April at 07.30 hrs. to 09.00 hrs. located at the following address: Aars Hotel, Himmerlandsgade 111 9600 Aars. Telephone: +45 8787 3350.

Team representatives are requested to confirm their starters, license checkup and collect their start numbers at the race headquarter in this period.

The team managers meeting, organized in accordance with article 1.2.087 of the UCI regulations, in the presence of the Members of the Commissaires Panel, is scheduled for 09.15 hrs to 09.45 hrs on Saturday the 28'th at Aars Hotel, Himmerlandsgade 111 9600 Aars. Telephone: +45 8787 3350.

All drivers will have a meeting at Aars Hotel, Himmerlandsgade 111, 9600 Aars 10.00 hrs. to 10.30 hrs

The race headquarter will open again from 17.15 hrs. to 17.45 hrs. at Aars Hotel, Himmerlandsgade 111, 9600 Aars. Telephone +45 9862 1600.

Map of Start- and Finish location: <http://kort.degulesider.dk/m/czE2b>

Parking area: <http://kort.degulesider.dk/m/v1TUF> (Messevej 1, 9600 Aars)

## **ARTICLE 5. RADIO-TOUR**

Race information will be broadcast on the following frequency: 165.300 MHz,

## **ARTICLE 6. NEUTRAL TECHNICAL SUPPORT**

The neutral support is taken care of by means of 3 service cars – marked with streamers:  
NEUTRAL SERVICE

**Be aware it is normal team cars just marked with the streamers – but they will act as Neutral Service.**

## **Article 7. FINISHING TIME LIMITS**

Any rider finishing in a time exceeding that of the winner by more than 8% shall not be placed. The time limit may, in exceptional circumstances, be increased by the Commissaires' Panel in agreement with the organizer.

## **ARTICLE 8. CLASSIFICATIONS**

The following classification will be issued: individual

## **ARTICLE 9. PRIZES**

The following prizes are awarded: The 20 first riders in individual classification

1. €2.425	6. €180	11. €57	16. €57
2. €1.210	7. €180	12. €57	17. €57
3. €607	8. €118	13. €57	18. €57
4. €305	9. €118	14. €57	19. €57
5. €240	10. €57	15. €57	20. €57

A grand total of € 6.010 will be awarded in prize money at the event.

As organizer of the race we are authorized through UCI regulations to collect 2 % of minimum prizes of the prize money paid to the riders

## **ARTICLE 10. ANTIDOPING**

The UCI antidoping regulations are entirely applicable to the event.

The organizers expect Anti Doping Denmark will visit the race and some riders will be tested.

The antidoping tests will take place at, Aars Hotel, Himmerlandsgade 111, 9600 Aars.

## **ARTICLE 11. AWARDS CEREMONY**

In accordance with article 1.2.112 of the UCI rules, the following riders must attend the official awards ceremony:

The first 3 of the event.

The riders will present themselves at the podium in a time limit of 10 minutes after crossing the finish line.

## **ARTICLE 12. PENALTIES**

The UCI penalty scale is the only one applicable.

## ARTICLE 13. HOSPITAL

Sygehus Himmerland, Farsø, Højgaardsvvej 11, 9640 Farsø, tlf. 9865 7000  
Emergency: 112

## ARTICLE 14. PARKING

Parking for service cars, vans etc. in front of Messecenter Vesthimmerland, Messevej 1, 9600 Aars. Parking area: <http://kort.degulesider.dk/m/v1TUF> (Messevej 1, 9600 Aars)

## ARTICLE 15. SCHEDULE

Map of Start- and Finish location: <http://kort.degulesider.dk/m/czE2b>

### Feedingzone

66,8-67,2 Km at Søndre Boulevard, 9600 Aars (about 600 meters from start)

157,8-158,2 Km at Oustrupvej (after DIRT ROAD and about 2 km from start)

### Deviation for Team Managers cars at the finish

Turn right at Tingvej, 9600 Aars

### Route and time schedule:

Masterstart: <https://ridewithgps.com/routes/18761780>

GP Himmerland Rundt: <https://ridewithgps.com/routes/18699935>

Direction	Note	Km	40 km/h	42 km/h	44 km/h
	<b>MASTER START</b>	0,0	12:00	12:00	12:00
	Himmerlandsgade	0,0			
○↑	2 exit Løgstørvej	0,8			
○→	1 exit Løgstørvej	2,4			
	<b>Break before race start</b>	3,0			
	<b>START punkt Morumvej</b>		<b>12:07</b>	<b>12:07</b>	<b>12:07</b>
↑	Straight Morumvej	0,0	12:07	12:07	12:07
	<b>Morum</b>	<b>3,2</b>	<b>12:11</b>	<b>12:11</b>	<b>12:11</b>
	<b>Vognsyld</b>	<b>5,3</b>	<b>12:14</b>	<b>12:14</b>	<b>12:14</b>
→	Right Drej til højre, og følg Smedevej	6,0	12:16	12:15	12:15
→	Right Drej til højre, og følg Svoldrupvej	6,2	12:16	12:15	12:15
←	Left Drej til venstre, og følg Bjergvej	6,7	12:17	12:16	12:16
↑	<b>Straight Fortsæt ad Klovenhøjvej - DIRT ROAD</b>	<b>8,2</b>	<b>12:19</b>	<b>12:18</b>	<b>12:18</b>
←	Left Drej til venstre, og følg Svingelbjergvej	10,5	12:22	12:22	12:21
↑	Straight Fortsæt ad Korsholmvej	12,6	12:25	12:25	12:24
	<b>Vesterbølle</b>	<b>15,6</b>	<b>12:30</b>	<b>12:29</b>	<b>12:28</b>
→	Right Lidt til højre, og følg Nørrevangen	17,2	12:32	12:31	12:30
	<b>Gedsted</b>	<b>18,2</b>	<b>12:34</b>	<b>12:33</b>	<b>12:31</b>
→	Right Drej til højre, og følg Østergade/Rute 561	18,7	12:35	12:33	12:32
→	Right Hold til højre, og bliv på Østergade/rute 561	19,4	12:36	12:34	12:33
→	<b>Right Drej til højre, og følg Våsen/Rute 12 - DIRT ROAD</b>	<b>20,7</b>	<b>12:38</b>	<b>12:36</b>	<b>12:35</b>
←	Left Drej til venstre, og følg Ullitshøjvej/Rute 12	22,7	12:41	12:39	12:37

→	Right	Drej til højre, og følg Alstrupvej/Rute 12	23,4	12:42	12:40	12:38
→	Right	Drej til højre, og følg Viborgvej/Rute 533	24,0	12:43	12:41	12:39
←	Left	Drej til venstre, og følg Alstrupvej/Rute 12	24,1	12:43	12:41	12:39
		<b>Alstrup</b>	<b>25,1</b>	<b>12:44</b>	<b>12:42</b>	<b>12:41</b>
←	Left	Drej til venstre, og følg Anneksvej/Rute 12	25,2	12:44	12:43	12:41
←	Left	Drej til venstre, og følg Lounsvej	27,6	12:48	12:46	12:44
		<b>Louns</b>	<b>28,5</b>	<b>12:49</b>	<b>12:47</b>	<b>12:45</b>
→	Right	Drej til højre, og følg Hesselvej	30,6	12:52	12:50	12:48
		<b>Hvalpsund</b>	<b>31,0</b>	<b>12:53</b>	<b>12:51</b>	<b>12:49</b>
→	Right	Drej til højre, og følg Tingvej/Rute 187	31,8	12:54	12:52	12:50
←	<b>Left</b>	<b>Drej til venstre, og følg Lounsvej - DIRT ROAD</b>	<b>34,3</b>	<b>12:58</b>	<b>12:56</b>	<b>12:53</b>
→	Right	Drej til højre, og følg Hestbækvej/Rute 12	35,6	13:00	12:57	12:55
←	Left	Hold til venstre, og fortsæt ad Hestbækvej	36,9	13:02	12:59	12:57
↑	Straight	Kryds hovedvej, og fortsæt lige ud	38,0	13:04	13:01	12:58
←	Left	Drej til venstre, og følg Nibevej/Rute 187	41,3	13:08	13:06	13:03
→	Right	Drej til højre, og følg Mølhøjvej	42,4	13:10	13:07	13:04
←	Left	Drej til venstre, og følg Ullitshøjvej	44,1	13:13	13:10	13:07
←	Left	Drej til venstre, og følg Svingelbjergvej	44,3	13:13	13:10	13:07
		<b>Farsø</b>	<b>45,8</b>	<b>13:15</b>	<b>13:12</b>	<b>13:09</b>
↑	Straight	Fortsæt ad Svingelbjergvej	45,9	13:15	13:12	13:09
→	Right	Drej til højre, og følg Søndergade/Rute 187	46,4	13:16	13:13	13:10
○→	1 exit	Tag første frakørsel ad Holmevej i rundkørslen	48,2	13:19	13:15	13:12
←	Left	Drej til venstre, og følg Vadgårdvej	52,9	13:26	13:22	13:19
		<b>Haubro</b>	<b>53,9</b>	<b>13:27</b>	<b>13:24</b>	<b>13:20</b>
→	Right	Drej til højre, og følg Villavej	54,2	13:28	13:24	13:20
←	Left	Drej til venstre, og følg Forbindelsesvejen	54,5	13:28	13:24	13:21
→	Right	Drej til højre, og følg Løgstørvej	54,5	13:28	13:24	13:21
←	Left	Drej til venstre, og fortsæt på Løgstørvej	56,8	13:32	13:28	13:24
←	Left	Drej til venstre, og fortsæt på Løgstørvej	58,4	13:34	13:30	13:26
		<b>Aars</b>	<b>59,2</b>	<b>13:35</b>	<b>13:31</b>	<b>13:27</b>
←○	3 exit	Tag tredje frakørsel ad Vestre Blvd. i rundkørslen	59,9	13:36	13:32	13:28
○→	1 exit	Tag første frakørsel ad Aggersundvej/Rute 29 i rundkørslen	62,0	13:40	13:35	13:31
○→	1 exit	Tag første frakørsel ad Oustrupvej i rundkørslen	63,7	13:42	13:38	13:33
		<b>Aars</b>	<b>63,8</b>	<b>13:42</b>	<b>13:38</b>	<b>13:34</b>
↑	Straight	Fortsæt ad Anlægsvej	64,4	13:43	13:39	13:34
→	Right	Drej til højre, og følg Himmerlandsgade	64,7	13:44	13:39	13:35
		<b>Passing Finishline</b>	<b>65,0</b>	<b>13:44</b>	<b>13:39</b>	<b>13:35</b>
←	Left	Drej til venstre, og følg Markedsvej	65,3	13:44	13:40	13:36
←	Left	Drej til venstre, og følg Sønder Boulevard	65,8	13:45	13:41	13:36
		<b>Feeding Zone at Sønder Boulevard 66,8-67,2</b>	<b>66,8</b>	<b>13:47</b>	<b>13:42</b>	<b>13:38</b>
→	Right	Drej til højre, og følg Hobrovej	67,3	13:47	13:43	13:38
○↑	2 exit	Tag anden frakørsel ad Roldvej/Rute 535 i rundkørslen	67,9	13:48	13:44	13:39
←	<b>Left</b>	<b>Drej til venstre, og følg Dybvad Mølle Vej</b>	<b>68,2</b>	<b>13:49</b>	<b>13:44</b>	<b>13:40</b>
→	Right	Lidt til højre, og følg Oustrupvej	70,1	13:52	13:47	13:42
→	Right	Drej til højre, og følg Blærevej	73,2	13:56	13:51	13:46
		<b>Blære</b>	<b>74,4</b>	<b>13:58</b>	<b>13:53</b>	<b>13:48</b>
→	<b>Right</b>	<b>Lidt til højre, og følg Stensgårdvej - DIRT ROAD</b>	<b>75,7</b>	<b>14:00</b>	<b>13:55</b>	<b>13:50</b>
←	<b>Left</b>	<b>Hold til venstre, og fortsæt ad Stensgårdsvej - DIRT ROAD</b>	<b>76,1</b>	<b>14:01</b>	<b>13:55</b>	<b>13:50</b>
→	Right	Drej til højre, og følg Kelddalvej/Rute 187	76,4	14:01	13:56	13:51
←	Left	Drej til venstre, og følg Halsmandsbrovej	78,8	14:05	13:59	13:54
←	Left	Hold til venstre, og fortsæt ad Halsmandsbrovej	79,5	14:06	14:00	13:55

		<b>Ejdrup</b>	<b>80,1</b>	<b>14:07</b>	<b>14:01</b>	<b>13:56</b>
→	Right	Drej til højre, og følg Ejdrupvej	80,4	14:07	14:01	13:56
←	Left	Drej til venstre, og følg Trælborgvadvej	81,2	14:08	14:03	13:57
→	Right	Drej til højre, og følg Borupvej	83,6	14:12	14:06	14:01
←	Left	Drej til venstre, og følg Skovvænget	83,7	14:12	14:06	14:01
		<b>Gundersted</b>	<b>84,4</b>	<b>14:13</b>	<b>14:07</b>	<b>14:02</b>
←	Left	Drej til venstre, og følg Gunderstedvej	84,9	14:14	14:08	14:02
→	Right	Drej til højre, og følg Høeg Hagens Vej	84,9	14:14	14:08	14:02
←	Left	Drej til venstre, og følg Doverhøjvej	85,1	14:14	14:08	14:03
←	Left	Drej til venstre, og følg Aggersundvej/Rute 29	90,4	14:22	14:16	14:10
→	Right	Drej til højre, og følg Gunderstedvej	90,5	14:22	14:16	14:10
		<b>Gatten</b>	<b>90,8</b>	<b>14:23</b>	<b>14:16</b>	<b>14:10</b>
→	Right	Drej til højre, og følg Gatten Stationsvej	90,9	14:23	14:16	14:10
←	Left	Drej til venstre, og følg Gatten Møllevej	91,1	14:23	14:17	14:11
←	Left	Drej til venstre, og følg Gattenvej	91,5	14:24	14:17	14:11
→	<b>Right</b>	<b>Drej til højre, og følg Hedevej - DIRT ROAD</b>	<b>93,3</b>	<b>14:26</b>	<b>14:20</b>	<b>14:14</b>
↑	<b>Straight</b>	<b>Fortsæt ad Hobrovej - DIRT ROAD</b>	<b>94,6</b>	<b>14:28</b>	<b>14:22</b>	<b>14:16</b>
→	Right	Drej til højre, og bliv på Hobrovej	95,6	14:30	14:23	14:17
		<b>Vilsted</b>	<b>99,8</b>	<b>14:36</b>	<b>14:29</b>	<b>14:23</b>
→	Right	Drej til højre, og følg Viborgvej/Rute 533	104,2	14:43	14:35	14:29
←	Left	Drej til venstre, og følg Lendrupvej	104,9	14:44	14:36	14:30
		<b>Lendrup</b>	<b>107,6</b>	<b>14:48</b>	<b>14:40</b>	<b>14:33</b>
→	Right	Drej til højre, og følg Rønbjergvej	111,6	14:54	14:46	14:39
		<b>Rønbjerg</b>	<b>113,8</b>	<b>14:57</b>	<b>14:49</b>	<b>14:42</b>
→	Right	Drej til højre, og følg Viborgvej/Rute 533	117,4	15:03	14:54	14:47
		<b>Trend</b>	<b>121,9</b>	<b>15:09</b>	<b>15:01</b>	<b>14:53</b>
←	Left	Drej til venstre, og følg Gunderupvej	122,2	15:10	15:01	14:53
		<b>Fredbjerg</b>	<b>128,5</b>	<b>15:19</b>	<b>15:10</b>	<b>15:02</b>
		Fortsæt ad Fredbjergvej	128,5	15:19	15:10	15:02
←	Left	Drej til venstre, og følg Torupvej	131,5	15:24	15:14	15:06
←	<b>Left</b>	<b>Drej til venstre, og følg Bjergvej - DIRT ROAD</b>	<b>132,9</b>	<b>15:26</b>	<b>15:16</b>	<b>15:08</b>
↑	<b>Straight</b>	<b>Fortsæt lige ud ad Bjergvej - DIRT ROAD</b>	<b>133,2</b>	<b>15:26</b>	<b>15:17</b>	<b>15:08</b>
←	Left	Drej til venstre, og følg Bjergvangsvej	133,8	15:27	15:18	15:09
→	Right	Lidt til højre, og følg Bjergvej	133,9	15:27	15:18	15:09
→	Right	Drej til højre, og følg Gøttrupvej	135,1	15:29	15:20	15:11
←	Left	Drej til venstre, og følg Hornumvej/Rute 187	135,8	15:30	15:21	15:12
←○	3 exit	Tag tredje frakørsel ad Hornumbrovej i rundkørslen	138,0	15:34	15:24	15:15
		<b>V. Hornum</b>	<b>139,0</b>	<b>15:35</b>	<b>15:25</b>	<b>15:16</b>
↑	Straight	Fortsæt ad Hovedgaden	139,1	15:35	15:25	15:16
→	Right	Drej til højre, og følg Krogstrupvej	139,9	15:36	15:26	15:17
←	Left	Drej til venstre, og følg Hornumvej/Rute 187	141,8	15:39	15:29	15:20
		<b>Hornum</b>	<b>144,0</b>	<b>15:43</b>	<b>15:32</b>	<b>15:23</b>
○↑	2 exit	Fortsæt ad Hornumvej/Rute 187	147,1	15:47	15:37	15:27
→	Right	Drej til højre, og følg Gl Blærevej	150,2	15:52	15:41	15:31
		<b>Blære</b>	<b>151,5</b>	<b>15:54</b>	<b>15:43</b>	<b>15:33</b>
→	Right	Drej til højre, og følg Blærevej	151,9	15:54	15:44	15:34
←	<b>Left</b>	<b>Drej til venstre, og følg Plantagevej - DIRT ROAD</b>	<b>156,0</b>	<b>16:01</b>	<b>15:49</b>	<b>15:39</b>
→	Right	Drej til højre, og følg Oustrupvej	157,7	16:03	15:52	15:42
		<b>Feeding Zone at Oustrupvej 157,8-158,2</b>	<b>157,8</b>	<b>16:03</b>	<b>15:52</b>	<b>15:42</b>
○↑	2 exit	Fortsæt ad Oustrupvej	158,8	16:05	15:53	15:43
↑	Straight	Fortsæt ad Anlægsvej	159,5	16:06	15:54	15:44
→	Right	Drej til højre, og følg Himmerlandsgade	159,8	16:06	15:55	15:44
		<b>Passing Finishline</b>	<b>162,1</b>	<b>16:10</b>	<b>15:58</b>	<b>15:48</b>
○→	1 exit	Tag første frakørsel ad Vestre Blvd. i rundkørslen	160,8	16:08	15:56	15:46

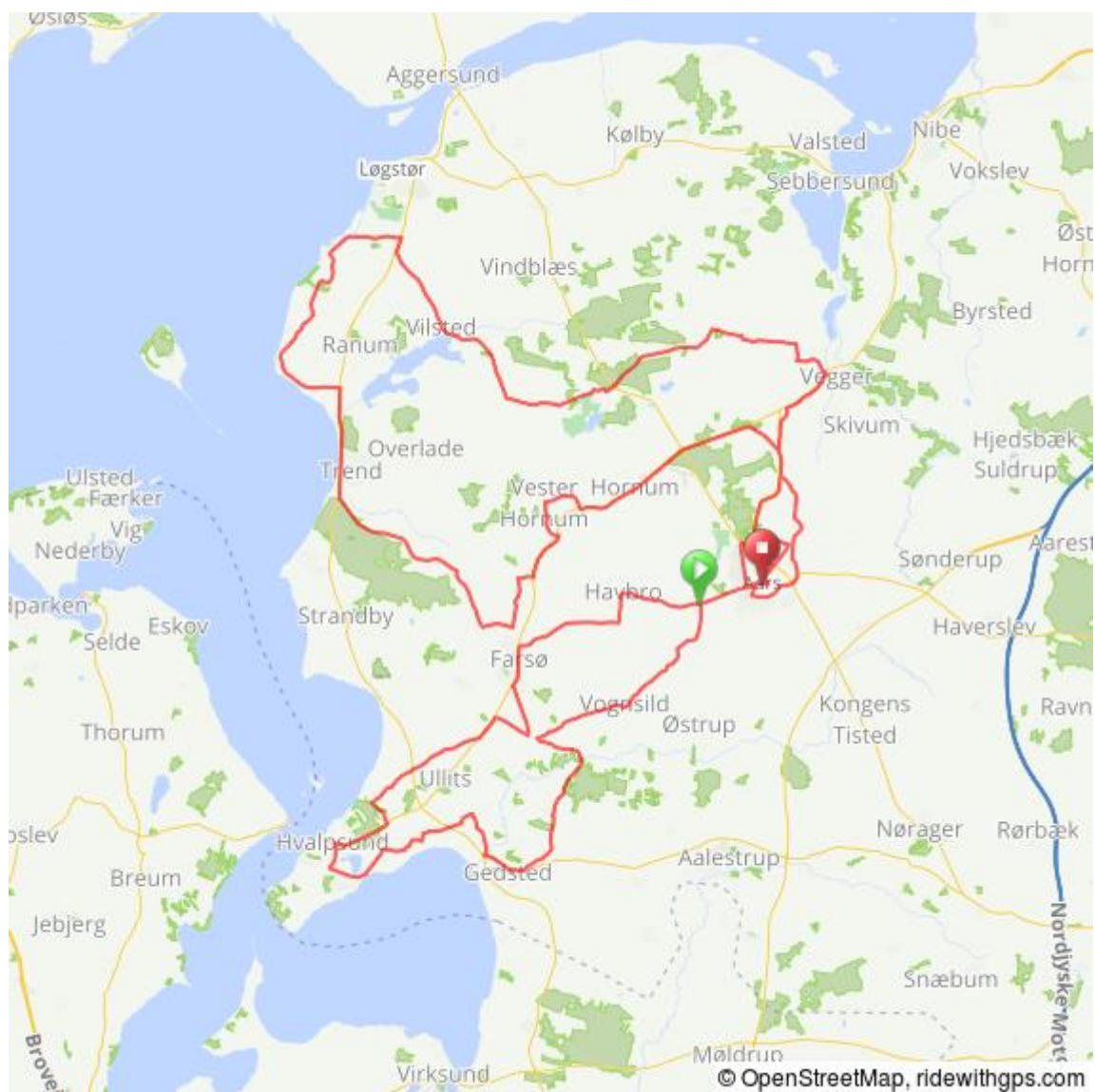


		Tag første frakørsel ad Aggersundvej/Rute 29 i rundkørslen	162,8	16:11	15:59	15:49
○→	1 exit	Tag første frakørsel ad Oustrupvej i rundkørslen	164,5	16:13	16:02	15:51
○→	1 exit	Straight Fortsæt ad Anlægsvej	165,2	16:14	16:03	15:52
→	Right	Drej til højre, og følg Himmerlandsgade	165,5	16:15	16:03	15:52
		<b>Passing Finishline</b>	<b>165,8</b>	<b>16:15</b>	<b>16:03</b>	<b>15:53</b>
○→	1 exit	Tag første frakørsel ad Vestre Blvd. i rundkørslen	166,5	16:16	16:04	15:54
○→	1 exit	Tag første frakørsel ad Aggersundvej/Rute 29 i rundkørslen	168,5	16:19	16:07	15:56
○→	1 exit	Tag første frakørsel ad Oustrupvej i rundkørslen	170,2	16:22	16:10	15:59
○→	1 exit	Straight Fortsæt ad Anlægsvej	170,8	16:23	16:11	15:59
→	Right	Drej til højre, og følg Himmerlandsgade	171,2	16:23	16:11	16:00
		<b>Passing Finishline</b>	<b>171,5</b>	<b>16:24</b>	<b>16:12</b>	<b>16:00</b>
○→	1 exit	Tag første frakørsel ad Vestre Blvd. i rundkørslen	172,1	16:25	16:12	16:01
○→	1 exit	Tag første frakørsel ad Aggersundvej/Rute 29 i rundkørslen	174,1	16:28	16:15	16:04
○→	1 exit	Tag første frakørsel ad Oustrupvej i rundkørslen	175,9	16:30	16:18	16:06
○→	1 exit	Straight Fortsæt ad Anlægsvej	176,5	16:31	16:19	16:07
→	Right	Drej til højre, og følg Himmerlandsgade	176,8	16:32	16:19	16:08
		<b>Passing Finishline</b>	<b>177,1</b>	<b>16:32</b>	<b>16:20</b>	<b>16:08</b>
○→	1 exit	Tag første frakørsel ad Vestre Blvd. i rundkørslen	177,8	16:33	16:21	16:09
○→	1 exit	Tag første frakørsel ad Aggersundvej/Rute 29 i rundkørslen	179,8	16:36	16:23	16:12
○→	1 exit	Tag første frakørsel ad Oustrupvej i rundkørslen	181,5	16:39	16:26	16:14
○→	1 exit	Straight Fortsæt ad Anlægsvej	182,2	16:40	16:27	16:15
→	Right	Drej til højre, og følg Himmerlandsgade	182,5	16:40	16:27	16:15
		<b>Passing Finishline</b>	<b>182,8</b>	<b>16:41</b>	<b>16:28</b>	<b>16:16</b>
○→	1 exit	Tag første frakørsel ad Vestre Blvd. i rundkørslen	183,5	16:42	16:29	16:17
○→	1 exit	Tag første frakørsel ad Aggersundvej/Rute 29 i rundkørslen	185,5	16:45	16:32	16:19
○→	1 exit	Tag første frakørsel ad Oustrupvej i rundkørslen	187,2	16:47	16:34	16:22
○→	1 exit	Straight Fortsæt ad Anlægsvej	187,9	16:48	16:35	16:23
→	Right	Drej til højre, og følg Himmerlandsgade	188,2	16:49	16:35	16:23
		<b>Passing Finishline</b>	<b>188,5</b>	<b>16:49</b>	<b>16:36</b>	<b>16:24</b>
○→	1 exit	Tag første frakørsel ad Vestre Blvd. i rundkørslen	189,2	16:50	16:37	16:25
○→	1 exit	Tag første frakørsel ad Aggersundvej/Rute 29 i rundkørslen	191,2	16:53	16:40	16:27
○→	1 exit	Tag første frakørsel ad Oustrupvej i rundkørslen	192,9	16:56	16:42	16:30
○→	1 exit	Straight Fortsæt ad Anlægsvej	193,5	16:57	16:43	16:30
→	Right	Drej til højre, og følg Himmerlandsgade	193,9	16:57	16:44	16:31
		<b>Passing Finishline</b>	<b>194,2</b>	<b>16:58</b>	<b>16:44</b>	<b>16:31</b>
○→	1 exit	Tag første frakørsel ad Vestre Blvd. i rundkørslen	194,8	16:59	16:45	16:32
○→	1 exit	Tag første frakørsel ad Aggersundvej/Rute 29 i rundkørslen	196,8	17:02	16:48	16:35
○→	1 exit	Tag første frakørsel ad Oustrupvej i rundkørslen	198,6	17:04	16:50	16:37
○→	1 exit	Straight Fortsæt ad Anlægsvej	199,2	17:05	16:51	16:38
→	Right	Drej til højre, og følg Himmerlandsgade	199,5	17:06	16:52	16:39
		<b>FINISH</b>	<b>199,8</b>	<b>17:06</b>	<b>16:52</b>	<b>16:39</b>

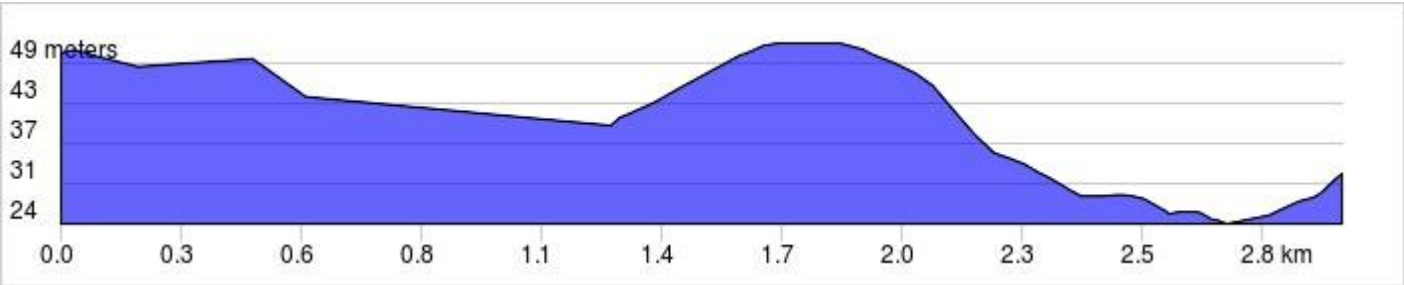
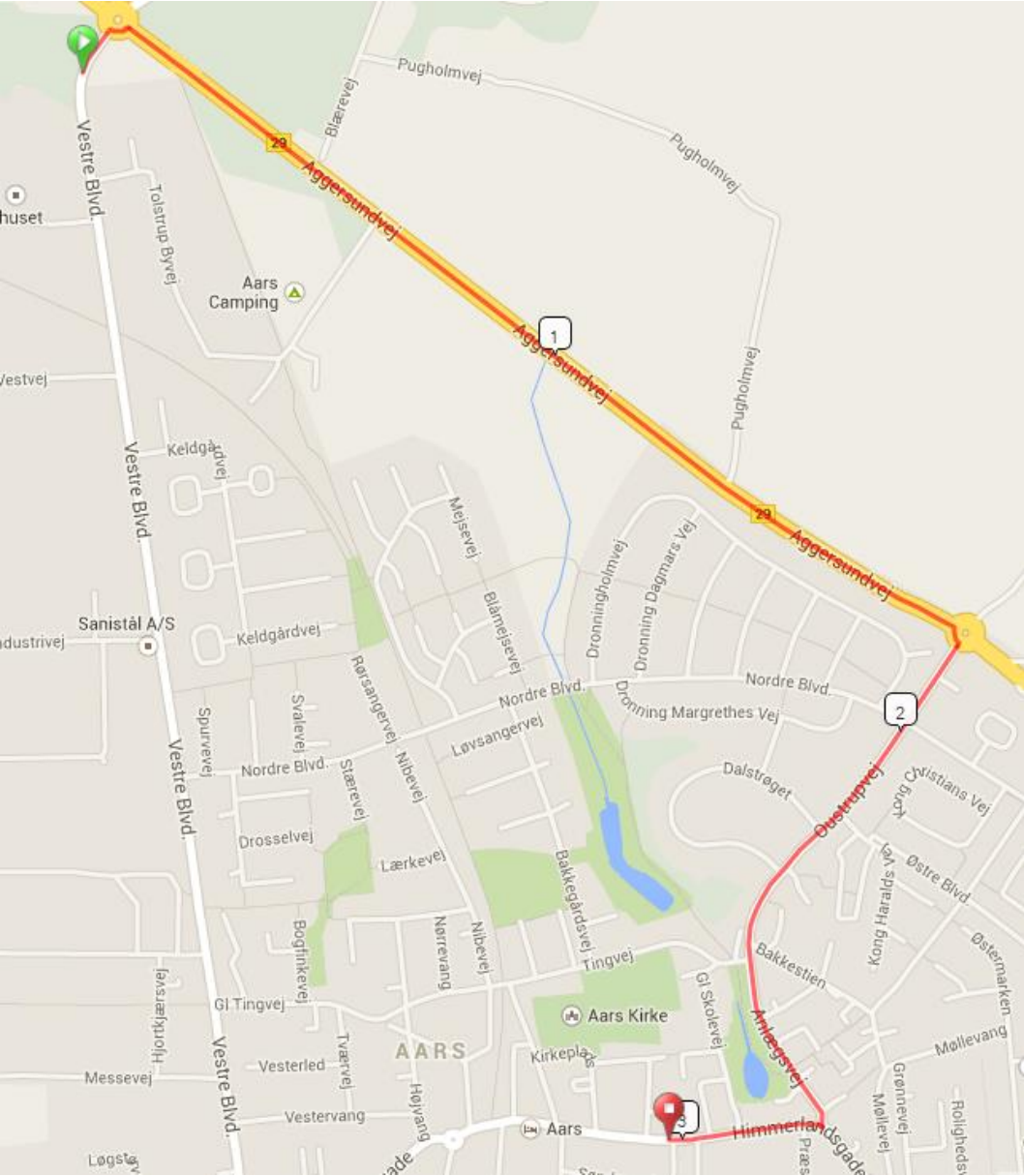
## ARTICLE 15. MAPS AND PROFILES

Map of Start- and Finish location: <http://kort.degulesider.dk/m/czE2b>

Map and profile of the route:



# Map and Profile Last 3 km

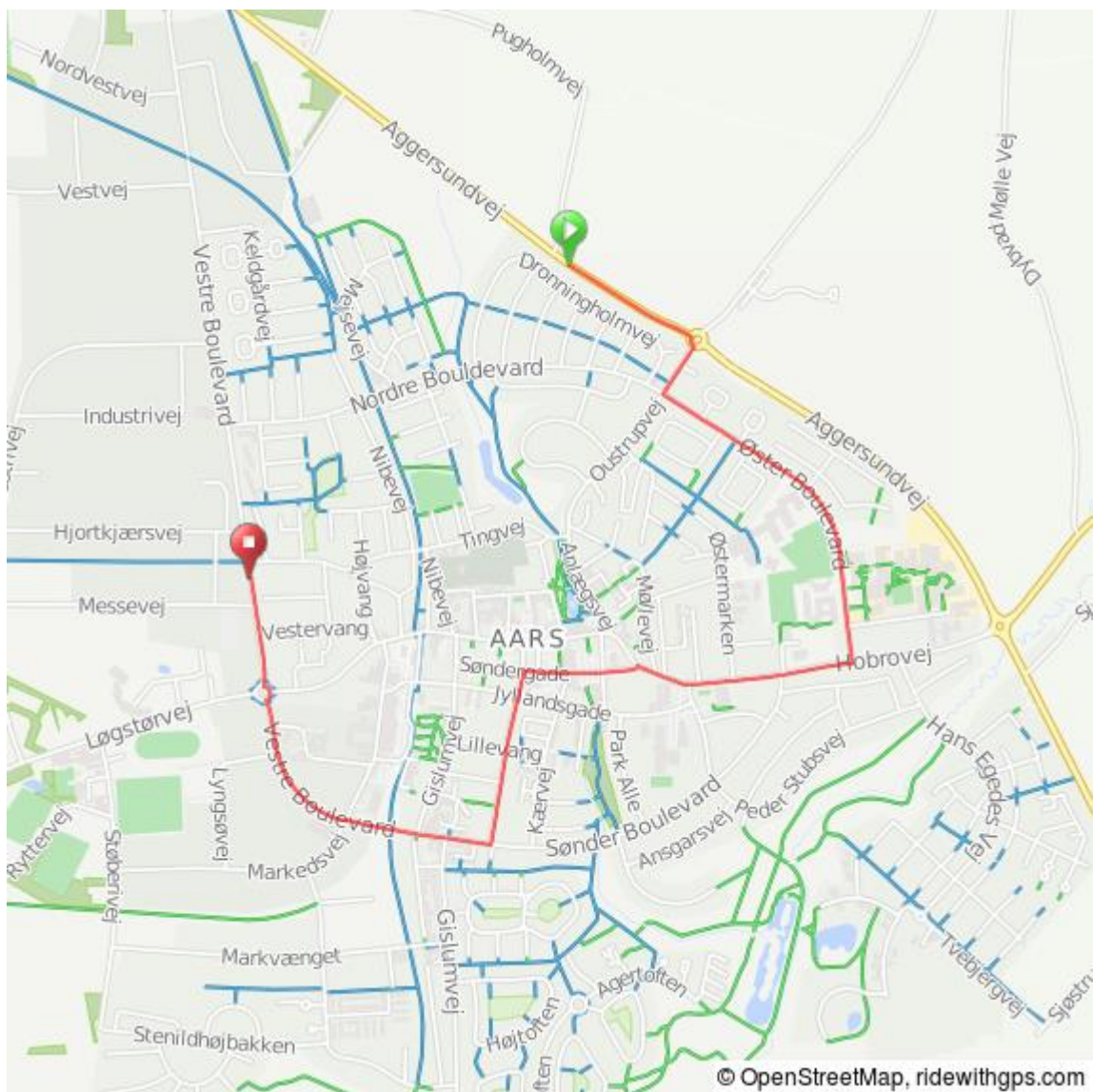


## Deviation

1000 m before finish

Turn left at Østre Boulevard and turn right at Hobrovej.

Left at Søndergade where you can go to the Start- and Finish area



## ARTICLE 16. TV and press

The race can be followed at:

Danish TV: TV Nord Salto in association with several other regional TV-stations – from 11.45 to 17.00.

The spectators can also follow the race at a widescreen 15,6 m2 at the starting area.

The press can use the tent at the start area